











ZADARSKA ŽUPANIJA
PROSTORNI PLAN UREĐENJA
GRADA OBROVCA - IIL IZMJENE I DOPUNE
2022
3. UVJETI KORIŠTENJA I ZAŠTITE PROSTORA
MJ. 1:25 000
PRIJEDLOG PLANA

KAZALO:	OSTALE GRANICE
0. GRANICE	
TERITORIJALNE I STATISTIČKE GRANICE	
 <ul style="list-style-type: none"> županijska granica gradska granica granica naselja 	 <ul style="list-style-type: none"> obuhvat prostornog plana granica prostora ograničenja 300m granica prostora ograničenja 1000m pojas 25 m od obalne crte pojas 100 m od obalne crte

1.2. PODRUČJA POSEBNIH OGRANIČENJA U KORIŠTENJU

	vodozaštitno područje - II. zona zaštite
	vodozaštitno područje - III. zona zaštite
	vodonosno područje
	vodotok
	poplavno područje
	nebranjeno - NP, branjeno - BP
	lučko područje
	zaštita mora (osjetljiva područja - eutrofna područja)

2. PODRUČJA POSEBNIH MJERA UREĐENJA I ZAŠTITE





2.1. UREĐENJE ZEMLJIŠTA

hidromelioracija

2.2. ZAŠTITA POSEBNIH VRIJEDNOSTI I OBILJEŽJA

Sanacija  napušteno eksploatacijsko polje

Područja primjene planskih mjera zaštite

	obuhvat obavezne izrade provedbenog plana
	obuhvat važećih provedbenih planova
	urbanistički plan uređenja - UPU,
	detajni plan uređenja - DPU (UPU, prema čl.200., st.3. Zakona)

ZADARSKA ŽUPANIJA GRAD OBROVAC		
Naziv prostornog plana: PROSTORNI PLAN UREĐENJA GRADA OBROVCA – III. IZMJENE I DOPUNE		
Naziv kartografskog prikaza: 3. UVJETI KORIŠTENJA I ZAŠTITE PROSTORA		
Broj kartografskog prikaza:	3.2	Mjerilo kartografskog prikaza: <div style="text-align: right; font-weight: bold;">1:25 000</div>
Otkus o crad prostornog plana (izloženo dijelilo): Žubaren plan grada Obrovca 622.305. 1923		
Javna rasprava (datum datuma): 19.05.2020.		
Počet kupa odgovorno za provodjenje javne rasprave:	<div style="display: flex; justify-content: space-between;"> <div> Javni vodilac odob: dr. do: </div> <div> Odgovorna osoba za provodjenje javne rasprave: Gorislava Renc, dipl. sec. </div> </div>	
Suglasnost na plan prema članku 108. Zakona o prostornom uređenju (Narodno ime br. 153/13, 65/17, 114/18, 38/19, 68/19 i 103/20)		
Potpis osobe koja je izradilo plan:		
<div style="font-size: 2em; font-weight: bold; color: #0070C0;">KONUS d.o.o.</div>		
Počet pravne osobe koja je izradilo plan:	<div style="display: flex; justify-content: space-between;"> <div> Odgovorna osoba: Vica Tadić, dipl. grad. </div> </div>	
Odgovori vodilac: Miro Stigalic, dipl.ing. arh.		
Žestili im i izradilo plan: 1. Miro Stigalic, dipl.ing. arh. 2. Vica Tadić, dipl.ing. grad. 3. Petra Tadić Oliver MBA		
Počet predstavilacilko kupa:		
Predstavilacilko predstavilacilko kupa: Miro Stigalic		
Potpis predstavilacilko kupa:		
Potpis predstavilacilko kupa:		

cedano